









**Legenda**



**Závazné jevy**

-  hranice zastavěného území k 11. 12. 2023
-  plocha přestavby s indexem
-  zastavitelná plocha s indexem





**Část ÚP s prvky regulačního plánu**

-  vymezení části územního plánu s prvky regulačního plánu
-  stavební čára uzavřená
-  stavební čára otevřená
-  stavební čára volná
-  rozhraní typu stavební čáry

**Ostatní prvky**

-  historicky urbanisticky hodnotná struktura
-  domkařské kolonie Kolonka

**Informativní jevy**


-  hranice správního území obce
-  hranice katastrálního území
-  katastrální mapa
-  vrstevnice, morfologie
- pozn. kresba mimo správní území obce Svěsedlice je pouze informativní

**gogolák + grasse**

gogolák + grasse s.r.o.  
Ing. arch. Ivan Gogolák, Ph.D.  
Ing. arch. Lukáš Grasse

Jaurisova 515/4, Michle, 140 00 Praha 4  
IČO: 07698232  
DIČ: CZ07698232

Ing. arch. Ivan Gogolák, Ph.D.  
Ing. arch. Lukáš Grasse  
Ing. arch. Karolína Rízek Čechová



Obec Svěsedlice  
Svěsedlice 58, 783 54, Přáslavice


Odbor územního plánování  
Magistrát města Olomouc  
Hynaisova 10  
779 11 Olomouc

**Územní plán Svěsedlice**

**Změna č. 1**

**Podmínky  
prostorového  
uspořádání  
- prvky RP**

Ing. arch. Lukáš Grasse, ČKA 4642



**Záznam o účinnosti**

Změna č. 1 Územního plánu Svěsedlice

Orgán, který ÚPD vydal: Zastupitelstvo obce Svěsedlice

Datum nabytí účinnosti:

Mgr. Anna Šatníková, Ph.D.  
oprávněná osoba pořizovatele

Lubomír Konar, Dis.  
starosta obce Svěsedlice



02b 01 2025 A3  
číslo výkresu datum měřítko 1:5000